

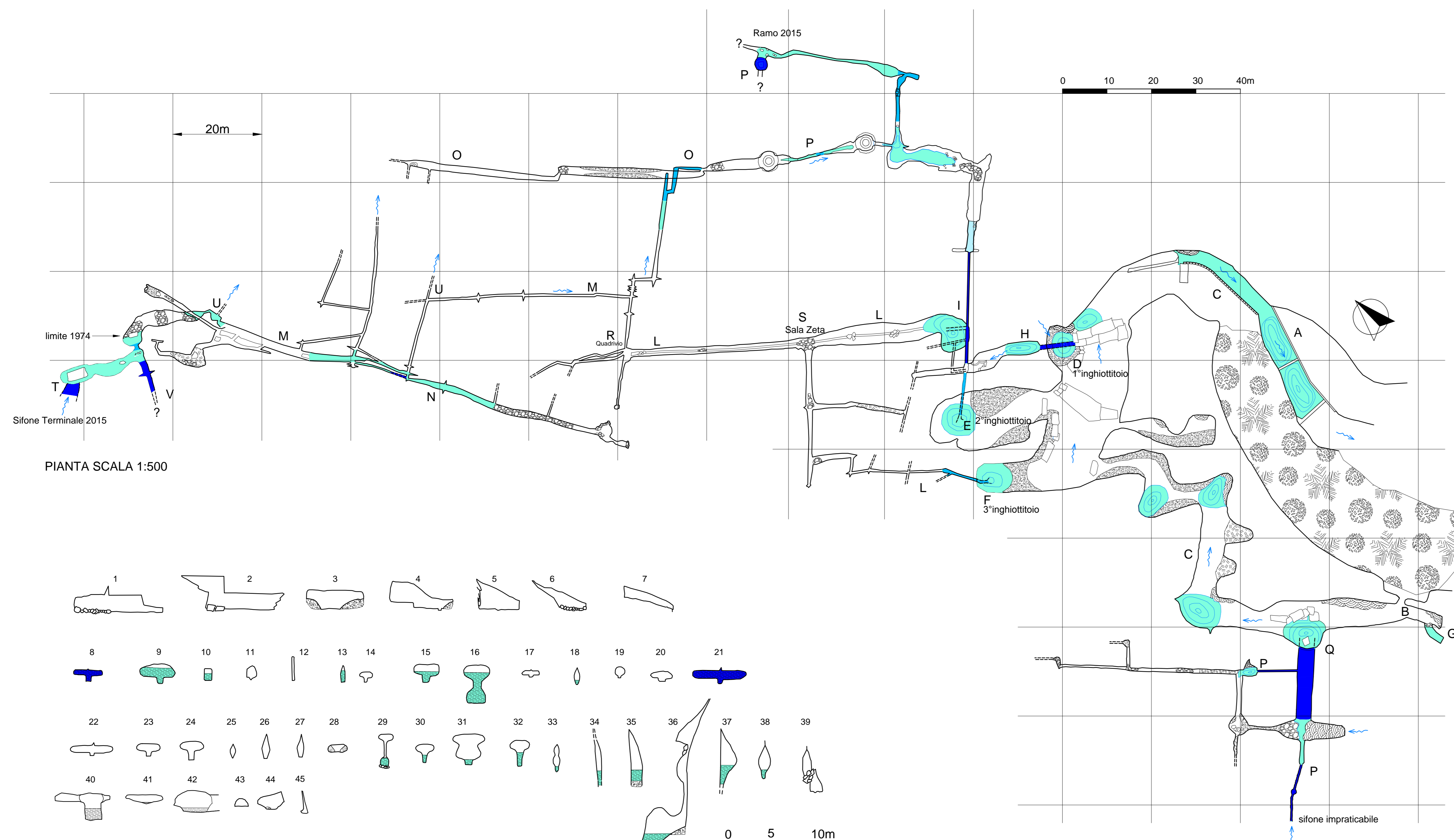


**GROTTA DELLA POSCOLA**  
 136 V-VI GRUPPO GROTTA "G. TREVISIOL" C.A.I. VICENZA  
 AGGIORNAMENTO 2015

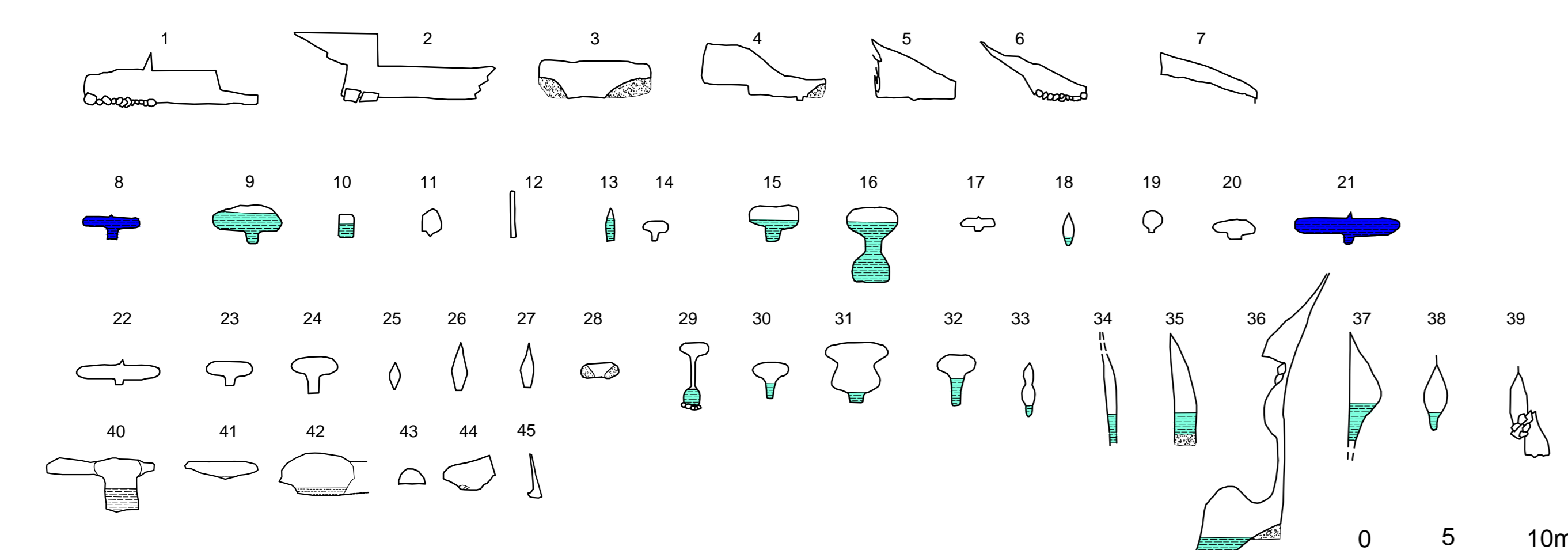
Comune Monte di Malo (VI)  
 Località Priabona  
 Carta I.G.M. Foglio 4911/N.E. (Malo)  
 Latitudine 45°37'57"  
 Longitudine 1°04'53"  
 Quota ingressi A 275m - B 285m  
 Dislivello m 19 (+13, -6)  
 Sviluppo reale m 1408  
 Sviluppo proiezione m 1343  
 Ingresso Inferiore placchetta GPS n 3830  
 Ingresso Superiore placchetta GPS n 3831  
 Ingresso Inferiore posizione GPS WGS84 lat 45°38'01,8" long 11°22'11,9"  
 Ingresso Superiore posizione GPS WGS84 lat 45°38' 0" long 11°22'13,2"

**Esplorazioni e rilievi**

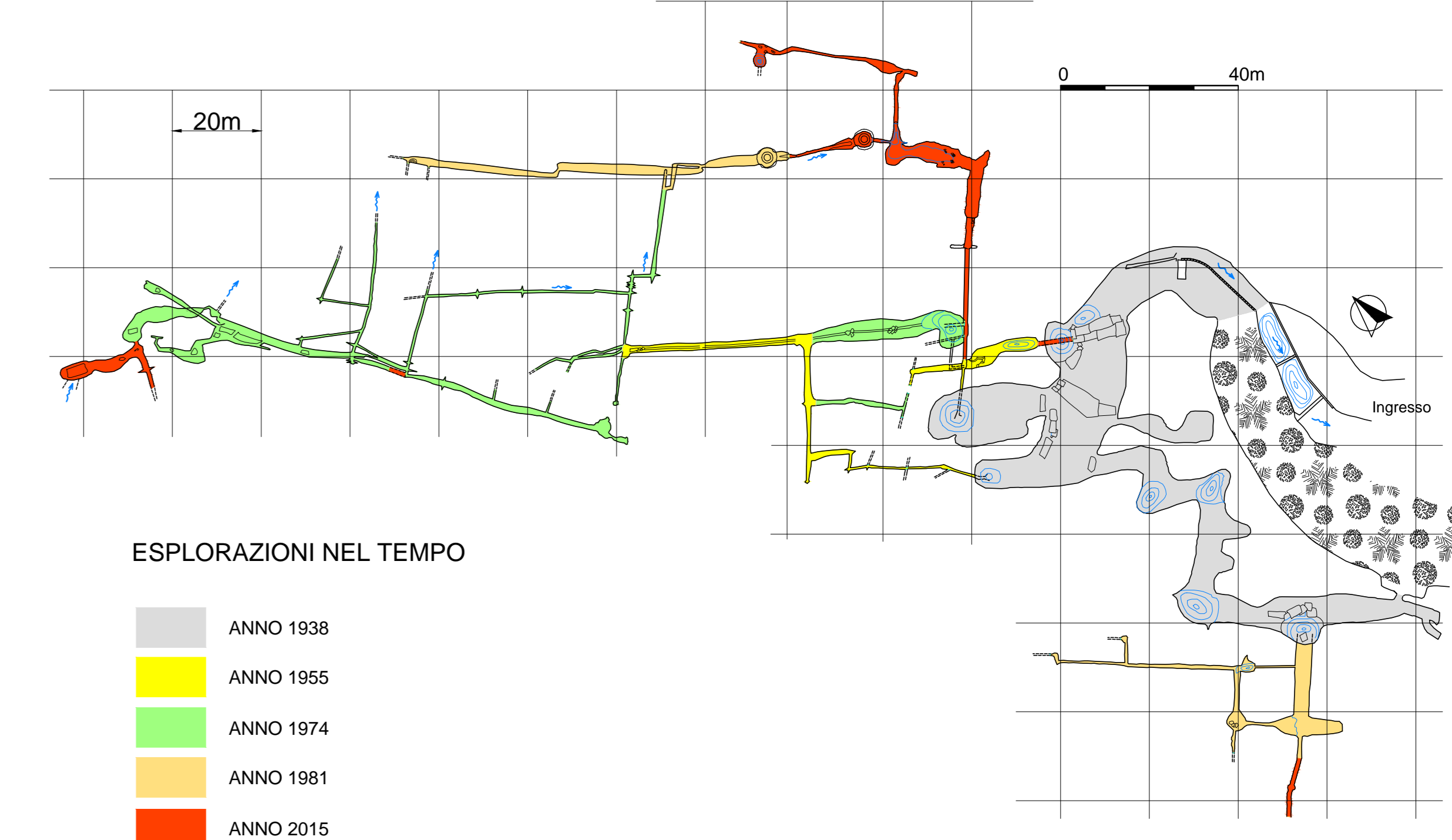
Ramo Principale	R. Fabiani, 1902 - G. Trevisiol, C. Limena, 1938
Ramo Inferiore	G. Bartolomei, A. Broglio, 1955
2° Inghiottoio	Lovato, Vodariich, 1959
Ramo Nuovo - Spit	Barbato, Da Meda, Balbo, Matteazzi, Spiller 1974
Ramo Orecchie Bagnate	Da Meda, Nassi, Tonello, Ballardini e Brunello del G.S.M. CAI Malo, 1981
Sifone della Presa	M. Da Meda, 1981
Nuovo Rilievo 1983	M. Da Meda G.S. Trevisiol CAI VI - A. Sartori G.S.M. CAI Malo
Sifone Terminale	Cavedon G.G. Vastagna, 2006
Ramo 2015	L. Nicolini e F. Marchesini G.G. Schio (VI), A. Libertini G.S. Seren del Grappa (BL) M. Da Meda, F. Giordani, F. Boaria e D. Massignan G.G. Trevisiol CAI VI
Disegno:	D. Massignan G.G. Trevisiol CAI VI, 2015



PIANTA SCALA 1:500

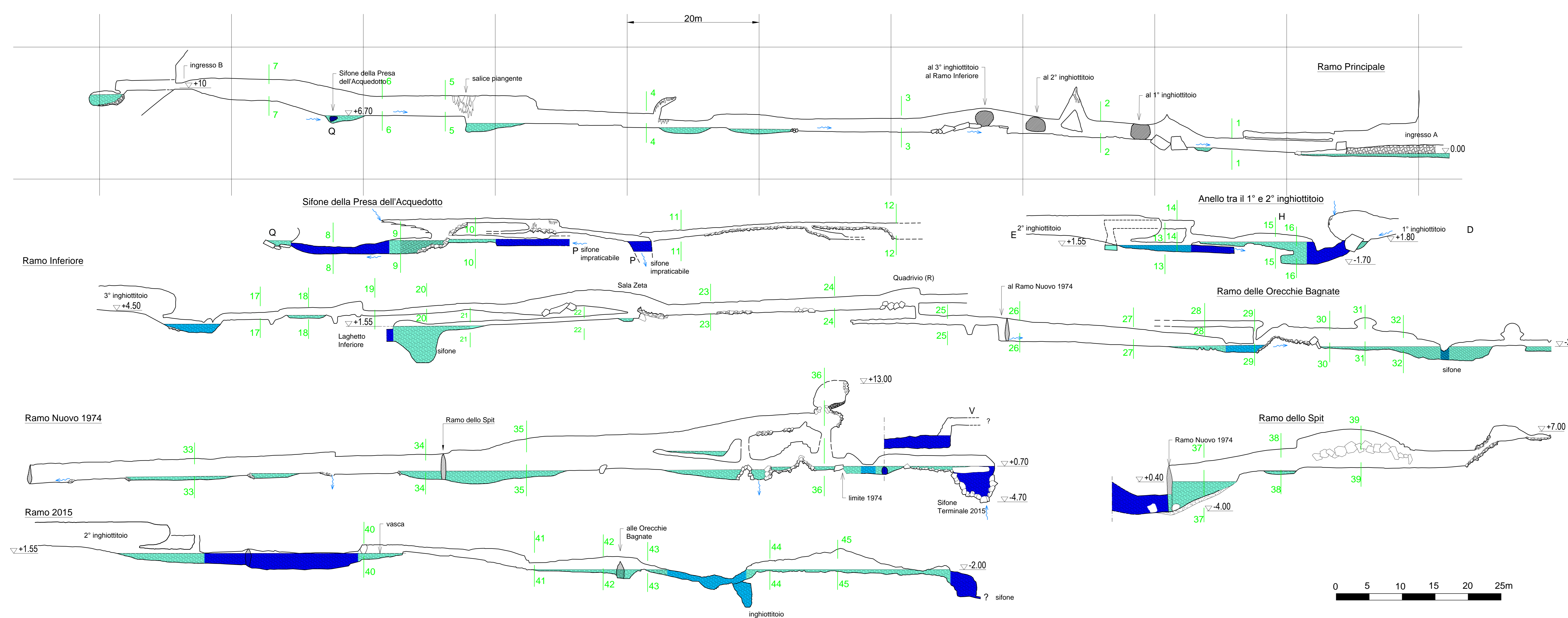


SEZIONI SCALA 1:250



**ESPLORAZIONI NEL TEMPO**

- ANNO 1938
- ANNO 1955
- ANNO 1974
- ANNO 1981
- ANNO 2015



SEZIONI SCALA 1:250

- LEGENDA**
- |                               |                           |
|-------------------------------|---------------------------|
| A Ingresso Q 275m             | Sabbia                    |
| B Ingresso Q 285m             | Sassi - frana             |
| C Ramo Principale             | Fango                     |
| D 1° Inghiottoio              | Acqua - sifone            |
| E 2° Inghiottoio              | Concerzioni - vaschette   |
| F 3° Inghiottoio              | Bacino d'acqua - Laghetto |
| G 4° Inghiottoio              |                           |
| H Laghetto Superiore          |                           |
| I Laghetto Inferiore          |                           |
| L Ramo Inferiore              |                           |
| M Ramo Nuovo 1974             |                           |
| N Ramo dello Spit             |                           |
| O Ramo delle Orecchie Bagnate |                           |
| P Sifone                      |                           |
| Q Sifone della Presa          |                           |
| R Quadrivio                   |                           |
| S Sala Zeta                   |                           |
| T Sifone Terminale 2015       |                           |
| U Perdita                     |                           |
| V Sifone F.G. 2014            |                           |
- Quota